

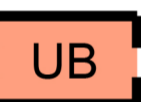
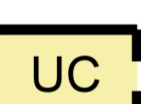










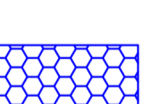




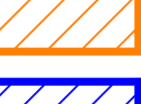


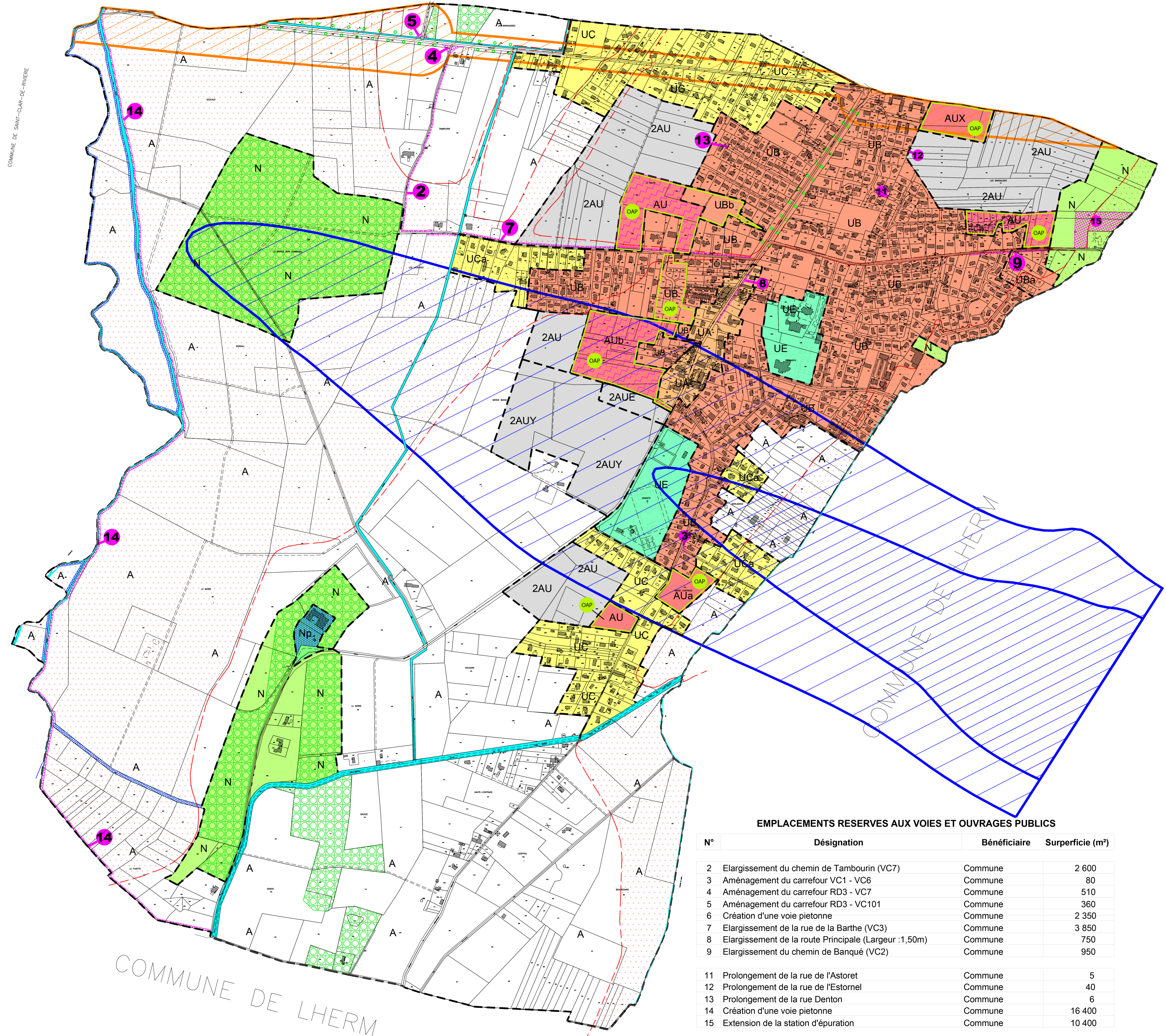
2e modification simplifiée  
du  
Plan Local d'Urbanisme

Document Graphique de Zonage

Plan d'ensemble

Sans échelle

-  Secteurs soumis à des Orientations d'Aménagement et de Programmation (OAP)
-  Zone urbaine
-  Zone urbaine pavillonnaire
-  Zone urbaine pavillonnaire (Assainissement autonome)
-  Zone urbaine réservée aux équipements
-  Zone à urbaniser (court terme)
-  Zone à urbaniser (long terme)
-  Zone agricole
-  Zone naturelle
-  Zone naturelle présentant un intérêt patrimonial et architectural
-  Secteur destiné à la création de jardins partagés
-  Espace boisé classé
-  Alignement d'arbres classés
-  Elément paysager à préserver au titre de l'article L.123-5-III-2° du Code de l'Urbanisme
-  Emplacements réservés
-  Secteurs définis au titre de l'article L. 123-1-5 16° du code de l'urbanisme, dans lesquels les constructions et installations sont autorisées à condition qu'elles soient réalisées dans le cadre d'une opération d'ensemble à vocation principale d'habitat qui s'inscrit dans les orientations d'aménagement définies par le P.L.U. et qui affectent au minimum 15% du programme à du logement locatif social.
-  Zone inondable
-  Secteurs affectés par le bruit
-  Secteur soumis au Plan d'Exposition au Bruit de l'aérodrome Muret - Lherm
-  Mise à jour cadastrale



EMPLACEMENTS RESERVES AUX VOIES ET OUVRAGES PUBLICS

N°	Désignation	Bénéficiaire	Superficie (m²)
2	Elargissement du chemin de Tambourin (VC7)	Commune	2 600
3	Aménagement du carrefour VC1 - VC6	Commune	80
4	Aménagement du carrefour RD3 - VC7	Commune	510
5	Aménagement du carrefour RD3 - VC101	Commune	360
6	Création d'une voie piétonne	Commune	2 350
7	Elargissement de la rue de la Barthe (VC3)	Commune	3 850
8	Elargissement de la route Principale (Largeur :1,50m)	Commune	750
9	Elargissement du chemin de Banqué (VC2)	Commune	950
11	Prolongement de la rue de l'Astoret	Commune	5
12	Prolongement de la rue de l'Estornel	Commune	40
13	Prolongement de la rue Denton	Commune	6
14	Création d'une voie piétonne	Commune	16 400
15	Extension de la station d'épuration	Commune	10 400